

Vybavuje: Ing. Viktória Vašková, Spoločný obecný úrad Nižný Orlik  
poverená výkonom stavebnej správy pre obec Nižná Jedľová.

## ÚZEMNÉ ROZHODNUTIE

Obec Nižná Jedľová podala dňa 04.11.2020 obci Nižný Orlik, ako príslušnému stavebnému úradu pre obec Nižná Jedľová, určenej Krajským stavebným úradom Prešov, návrh na vydanie územného rozhodnutia o umiestnení stavby „**Budovanie protipovodňových opatrení v obci Nižná Jedľová**“ na pozemkoch **SO 01** (C-KN 237, 137, 136, 135, 201/1, 210/1, E-KN 616, 618) **SO 02** (C-KN 2/1, 157, 6/2, 6/1, 7, 201/3, 201/1, 210/1, E-KN 573, 10, 616, 618) a **SO 03** (C-KN 208/1, 460, 207/1, E-KN 617) v katastrálnom území obce Nižná Jedľová podľa predloženej projektovej dokumentácie.

Obec Nižný Orlik, ako príslušný stavebný úrad podľa §119 zák. č. 50/1976 Zb. o územnom plánovaní a stavebnom poriadku v znení neskorších predpisov, (ďalej len stavebný zákon) posúdila predložený návrh podľa §35 až 38 stavebného zákona, zosúladiť stanoviská uplatnené dotknutými orgánmi štátnej správy a posúdil námietky a vyjadrenia účastníkov konania.

Na základe tohto posúdenia podľa §39 stavebného zákona a §4 vyhl. Č. 453/ 2000 Z.z. vydáva:

### rozhodnutie o umiestnení stavby

s názvom „**Budovanie protipovodňových opatrení v obci Nižná Jedľová**“ na pozemkoch **SO 01** (C-KN 237, 137, 136, 135, 201/1, 210/1, E-KN 616, 618) **SO 02** (C-KN 2/1, 157, 6/2, 6/1, 7, 201/3, 201/1, 210/1, E-KN 573, 10, 616, 618) a **SO 03** (C-KN 208/1, 460, 207/1, E-KN 617) v katastrálnom území obce Nižná Jedľová tak, ako je to zakreslené v situačnom výkrese, ktorý je súčasťou tohto rozhodnutia.

**Členenie stavby:** SO 01 – Odvedenie dažďových vôd – Trasa 1  
SO 02 – Odvedenie dažďových vôd – Trasa 2  
SO 03 – Odvodňovací žľab

#### **Popis stavby:**

Týmto rozhodnutím sa umiestňuje líniová stavba na zachytávanie zrážkových vôd z povrchového odtoku a jeho kontrolované odvádzanie do blízkeho potoka.

#### **SO 01- Odvedenie dažďových vôd - Trasa 1**

Ide o priamu líniovú stavbu s celkovou dĺžkou 112 m. Začiatok úpravy dažďovej kanalizácie, je riešený vyústením na ľavom brehu Jedľovského potoka, v rkm 3,270. Ide o výtokový objekt VO-01, ktorý je riešený z prostého betónu. Vyústenie dažďovej kanalizácie, je korugovaným potrubím so žabou klapkou DN 350. Následne potrubie pokračuje chráničkou popod štátnu cestu 3550 a to riadeným pretlakom ocelevej chráničky DN 500 s vymedzovaním pre DN 350. Dno potrubia je potrebné uložiť: minimálne 1,9 m pod jestvujúcou úrovňou asfaltu. Pri pretlaku je predpoklad križovania s STL, preto je potrebné zabezpečiť jej presne vytýčenie. Jama, ktorá vznikne pre potreby pretlaku, sa využije pre výstavbu šachty Š6. Na trase sa celkovo nachádzajú 4 šachty, z toho dve (Š7 a Š8) sú prefabrikovane betónové šachty a šachty Š6 a Š9, sú riešené ako monolitické betónové so stenami 250mm, prípadne ako alt. z DT 250. Ich riešenie, bolo navrhnuté na základe odtokových a svahových pomerov z okolitých polí a riešených kanálov. Keďže v časti kanalizácie je pomerne ostrý brehový zlom, bolo potrebné rátať pri návrhu so spádiskovými šachtami.

## **SO 02 - Odvedenie dažďových vôd - Trasa 2**

Trasa č. 2, je lomená líniová stavba s celkovou dĺžkou 96 m. Začiatok úpravy dažďovej kanalizácie, je riešený vyústením na ľavom brehu Jedľovského potoka, v rkm 3,050. Ide o výtokový objekt VO-02, ktorý je riešený z prostého betónu. Vyústenie dažďovej kanalizácie, je korugovaným potrubím so žabou klapkou DN 400, ktorá vedie od PP šachty Š1. Následné potrubie pokračuje chráničkou popod štátnu cestu 3550 a to riadeným pretlakom ocelevej chráničky DN 500 o dĺžke 6,40 m s vymedzovaním pre DN 300. Dno potrubia je potrebné uložiť: minimálne 1,9 m pod jestvujúcou úrovňou asfaltu. Nad chráničkou, je zvedená do potrubia PP vtokova cestná vpusť: UV1 DN 600 s nátokovou rezervou  $h=0,75\text{m}$ . Pri pretlaku je predpoklad križovania s STL, preto je potrebné zabezpečiť jej presne vytýčenie. Jama, ktorá vznikne pre potreby pretlaku, sa využije pre výstavbu šachty Š2. Na trase sa celkovo nachádza 5 šacht, z toho štyri (Š1, Š2, Š3, Š4) sú PP šachty uložené na betónovom podklade s liatinovým poklopom a šachta Š5, je riešené ako monolitické betónove so stenami 250mm, prípadne ako alt. z DT 250. Na šachtu je napojený vsakovací rigol zvedený po povrchu. Ich riešenie, bolo navrhnuté na základe odtokových a svahových pomerov z okolitých polí a riešených kanálov. Polovegetačné tvárnice vsakovacieho pasu pozostávajú zo vzájomne spojených perforovaných betónových jednotiek, ktoré obsahujú prázdne otvory pre rast trávy následným zatrávnením. Tato trasa je vedená v jednom rade po stranách a uložením jednej tvarovky v dne rigola. Kamenné alebo pieskové podložie pod nimi slúži ako drenážny systém na manažment dažďovej vody. Hrúbka drenáže je min 500 mm. Trasa ráta s vybudovaním priepustu DN 400 pod miestnou komunikáciou (chodníkom), ukončenou po stranách betónovým čelom. Celková dĺžka vsakovacieho rigola objektu SO 02 je cca 27,5m vrátane priepustu .

## **SO 03 – Odvodňovací žľab**

Odtok dažďovej vody z vozovky do kanalizácie sa zabezpečí osadením systému odtokových žľabov BG. Na trase je osadených priečne cez miestnu cestu odtokový žľab, ktorý ústi do žľab. vpustu podľa spádových pomerov a následne do vybudovanej šachty Š10'. Ide o murovanú z DT 250 vytvorenú konštrukciu, uloženú na základoch. Dôvodom takéhoto riešenia bol fakt, že do daného miesta vyúsťuje kolmo na žľab trasa rigola. Podobne je riešený aj vtok do žľabu, pred ktorým je navrhovaná šachta Š10. Do jej strany ústia dva rigoly a odtok pokračuje navrhovaným žľabom do Š10' po strane vozovky.

**Stanovisko k použitiu poľnohospodárskej pôdy vydal :** Okresný úrad Svidník, Pozemkový a lesný odbor č.2022/002325-002 zo dňa 09.05.2022 a stanovisko č. 2022/000107-006 zo dňa 03.03.2022.

## **Pre umiestnenie a projektovú prípravu stavby sa určujú tieto podmienky:**

### **- polohopisné a výškové umiestnenie stavby:**

Stavba sa umiestňuje v katastrálnom území obce Nižná Jedľová v blízkosti obce ale aj priamo v jej intraviláne na parcelách uvedených vo výroku tohto rozhodnutia. Smerové vedenie je zrejme z výkresu situácie podľa projektovej dokumentácie stavby vypracovanej v 11/2020, autorizovanou stavebnou inžinierkou Doc. Ing. Martina Zeleňáková, PhD., Čs. armády 19, Košice, č.p. 6277\*12, pri rešpektovaní podmienok tohto rozhodnutia.

### **- napojenie na komunikačnú sieť:**

Počas realizácie ako aj trvalo pre potreby údržby bude stavba sprístupnená z priľahlej miestnej komunikácie a cesty PSK III/3550. Stavebník je povinný vykonať náležité opatrenia na zamedzenie nadmerného znečistenia alebo neodôvodneného poškodenia štátnej cesty počas realizácia stavby a na zabezpečenie bezpečnej plynulej premávky na nich.

### **- požiadavky vyplývajúce zo všeobecných technických požiadaviek na výstavbu a zo STN:**

Stavba musí spĺňať základné požiadavky na stavby v zmysle §43 a všeobecné technické požiadavky v zmysle §47 stavebného zákona, ako aj požiadavky príslušných stavby sa týkajúcich predpisov a noriem. Vo vzťahu k jestv. inžinierskym sieťam musia byť dodržané ustanovenia STN týkajúce sa umiestnenia stavby. Stavba okrem toho musí spĺňať aj požiadavky príslušných legislatívnych predpisov týkajúcich sa ochrany prírody, ochrany vôd a ochrany PPF, ako aj požiadavky predpisov týkajúcich sa požiarnej bezpečnosti, hygienickej starostlivosti a bezpečnosti pri práci. Počas realizácie stavby, ani počas jej užívania nesmú byť poškodzované susedné nehnuteľnosti, nevyhnutné obmedzenia práv k nim musí byť

minimalizované na najkratšiu možnú dobu a s vlastníkmi min. 15 dní vopred dohodnuté. Nevyhnutné vstupy na susedné pozemky vyvolané realizáciou stavby sú podmienené súhlasom ich vlastníkov.

- **požiadavky vyplývajúce z chránených území a ochranných pásiem:**

Pri príprave a realizácii stavby je stavebník povinný rešpektovať ochranné pásma NN vedenia a ochranné pásma jestvujúcich podzemných a nadzemných vedení vyplývajúce z STN 73 6005 a z požiadaviek ich správcov.

- **požiadavky vyplývajúce zo stanovísk dotknutých organizácií a orgánov štátnej správy:**

OÚ OSŽP Svidník - orgán štátnej správy starostlivosti o životné prostredie, vyjadrenie č. 2020/005526-002 zo dňa 08.12.2020:

- Navrhovaná činnosť vzhľadom na svoj charakter, rozsah a lokalizáciu nenapĺňa svojimi parametrami rámec na schválenie niektorej z navrhovaných činností podľa prílohy č.8 zákona EIA/SEA a preto v tejto súvislosti nepodlieha zisťovaciemu konaniu ani posudzovaniu podľa zákona č. 24/2006 Z.

OÚ OSŽP Svidník - orgán štátnej vodnej správy, vyjadrenie č. 2020/005448-002 zo dňa 04.12.2020:

- Na základe predloženej dokumentácie konštatujeme, že navrhovaná stavba v objektovej skladbe SO 01, SO 02 a SO 03 spĺňa podmienky vodnej stavby v zmysle § 52 ods. 1 vodného zákona a je potrebné požiadať o vodoprávne povolenie (§26 ods.1 vodného zákona) na jej uskutočnenie.
- Ďalej konštatujeme, že navrhovaný spôsob odvádzania povrchových (zrážkových) vôd do povrchových vôd (Jedľovský potok) resp. ich odvedenie pomocou vsakovacieho rigolu do podzemných vôd riešeného v rámci SO 02 podliehajú vydaniu povolenia podľa §21 ods. 1 písm. d) vodného zákona. Podmienkou pre povolenie takéhoto osobitného užívania vôd je stanovisko správcu predmetného vodného toku a v súvislosti s vhodnosťou územia pre vypúšťanie vôd do podzemných vôd aj jeho posúdenie na základe vypracovaného hydrogeologického posudku.
- K vydaniu týchto povolení je potrebné doložiť všetky doklady v súlade s §73 ods. 2 vodného zákona, §8 Vyhlášky MŽP SR č. 453/2000 Z.z. v znení neskorších predpisov, §58 ods. 2 a §139 ods. 1 zákona č. 50/1976 Zb. o územnom plánovaní a stavebnom poriadku ( stavebný zákon) v znení neskorších predpisov a právoplatné rozhodnutie o umiestnení stavby.
- V zmysle §5 ods. 1 zákona č. 525/2003 Z.z. o štátnej správe starostlivosti o ŽP a v nadväznosti na §2 ods.3 a §3 ods.1 písm. e) zákona č. 180/2013 Z.z. o organizácii miestnej štátnej správy v spojitosti s § 61 písm. a) a §71 ods. 1 vodného zákona je miestne a vecne príslušný správny orgán pre vydanie povolenia na osobitné užívanie vôd (§21 ods.1 písm. d) vodného zákona) a povolenia na uskutočnenie vodnej stavby (§26 ods.1 vodného zákona) Okresný úrad Svidník, odbor starostlivosti o životné prostredie.

OÚ OSŽP Svidník - orgán štátnej správy odpadového hospodárstva, vyjadrenie č. 2020/005449-002 zo dňa 8.12.2020:

- využitelné odpady budú zhodnotené v oprávnených zariadeniach na zhodnotenie odpadov činnosťou R1až R12, o čom bude mať doklad,
- nevyužitelné odpady budú zneškodnené v oprávnených zariadeniach na zneškodňovanie odpadov činnosťou D1 až D12, o čom bude mať doklad,
- odpady musia byť zhromažďované tak, aby bolo zabránené ich unikom do okolia, odcudzeniu alebo inému znehodnoteniu, zabezpečiť povinnosti držiteľa odpadu v zmysle zákona o odpadoch tak, aby nedochádzalo k úletom, obťažovaniu zápachom a pod.,
- podľa § 77 ods. 2 zákona o odpadoch pôvodcom odpadu, ak ide o odpady vznikajúce pri stavebných prácach, vykonávaných v sídle alebo mieste podnikania, organizačnej zložke alebo v inom mieste pôsobenia právnickej osoby alebo fyzickej osoby - podnikateľa, je právnická osoba alebo fyzická osoba - podnikateľ, pre ktorú sa tieto práce v konečnom štádiu vykonávajú, takáto osoba je povinná zabezpečiť plnenie povinnosti držiteľa odpadu v zmysle zákona o odpadoch,
- pôvodca odpadu bude viesť evidenciu o produkovaných odpadoch a do konca februára nasledujúceho roka podá na tunajší úrad ohlásenie o vzniku odpadu a nakladaní s ním za predchádzajúce obdobie v zmysle vyhlášky MŽP SR c. 366/2015 Z.z. o evidencnej povinnosti a ohlasovacej povinnosti v znení neskorších predpisov,

- v prípade vzniku nekontaminovanej zeminy a iného prirodzene sa vyskytujúceho materiálu vykopaného počas stavebných prác, ak je isté, že materiál sa použije na účel výstavby v prirodzenom stave na mieste, na ktorom bol vykopaný, sa zákon o odpadoch nevzťahuje,
- v prípade vzniku nebezpečných odpadov v množstve viac ako jedna tona za rok sa vyžaduje udelenie súhlasu na zhromažďovanie nebezpečných odpadov podľa §97 ods. g) zákona o odpadoch,
- pred kolaudačným konaním požiada investor tunajší úrad o vydanie vyjadrenia k dokumentácii pre vydanie kolaudačného rozhodnutia, ktoré musí obsahovať doklady o nakladaní, so vzniknutými odpadmi počas realizácie stavby podľa tejto projektovej dokumentácie.

Správa a údržba ciest PSK, vyjadrenie č. 2020/158-002 zo dňa 1.12.2020:

- Križovanie vozovky riešiť kolmo na os vozovky, v min. hĺbke 1,2 m pod niveletou, podvrťávkou v chráničke tak, aby jej dĺžka prekryla hlavný dopravný priestor a bola ukončená 1,0 m za vonkajšou hranou, resp. za okrajom v nespevnej časti pridruženého cestného priestoru / priekopa, chodník, zelený pás/;
- SUC PSK, ako správca dotknutej cesty žiada stavebníka, aby pred začatím prác a po ich ukončení prizval zástupcu SUC PSK oblasť Svidník na preberacie konanie za účelom zhodnotenia stavu pred a po realizácii prác;
- v prípade havárie počas prác, zhotoviteľ okamžite prijme opatrenia na zabezpečenie plynulosti a bezpečnosti cestnej premávky a vec oznámi správny orgán a správcovi komunikácie;
- výkopová zemina sa nesmie skladovať na telesa cesty, znečistenú cestu uviesť do pôvodného stavu; každý prípadný iný zásah do telesa cesty je potrebné vopred prejednať s majetkovým správcom; žiadateľ zodpovedá za všetky škody, ktoré vzniknú na telesa cesty správcovi komunikácie a musí ich uviesť do pôvodného stavu na vlastné náklady;
- požiadať príslušný Obvodný úrad pre cestnú dopravu a pozemné komunikácie o povolenie na zvláštne užívanie cesty;
- pri práci na pozemnej komunikácii je potrebné použiť ZDZ schválené a odsúhlasené príslušným ODI PZ SR;
- na preberacom konaní po ukončení prác stavebník odovzdá správcovi cesty dokumentáciu porealizačného zamerania s určením polohopisej a výškopisej polohy objektov v cestnom telese;
- nedodržanie vyššie uvedených podmienok budeme prostredníctvom cestného správneho orgánu iniciovať o nápravu;

OÚ Svidník – odbor cestnej dopravy a pozemných komunikácií, vyjadrenie č.2020/005478-002 zo dňa 09.12.2020:

- K predloženej dokumentácii nemáme pripomienky. Nakoľko stavebno-montážne práce pri zriaďovaní kríženia vedenia a cesty budú mať dopad na bezpečnosť a plynulosť cestnej premávky, je potrebné v časovom predstihu požiadať cestný správny orgán pred začatím stavebných prác o vydanie povolenia na zvláštne užívanie dotknutého úseku cesty podľa §8 ods. 1 zákona č. 135/1961 Zb. o pozemných komunikáciách (cestný zákon) v znení neskorších predpisov a § 11 ods. 1 písm. g) vyhl. č. 35/1984 Zb., ktorou sa vykonáva zákon o pozemných komunikáciách a určenie použitia prenosných dopravných značiek a dopravných zariadení z dôvodu potreby zriadenia krátkodobého pracoviska v bezprostrednej blízkosti cesty v intraviláne sídla.

SVP, štátny podnik – Správa povodia Bodrogu, vyjadrenie č. CS SVP OZ KE 3/2021/41 zo dňa 19.1.2021:

- Výustný objekt žiadame zhotoviť tak aby nezasahoval do prietokového profilu toku.
- Začatie a ukončenie prác oznámiť správcovi vodného toku SVP, š.p., Povodie Bodrogu, odštepny závod, Trebišov, pracovisko Svidník, Ing. Ján Tkáč
- Z hľadiska protipovodňovej ochrany upozorňujeme investora na dodržanie §37 zákona č. 7/2010 Z. z. o ochrane pred povodňami v znení neskorších predpisov
- Investor, resp. vlastník tejto stavby je povinný dodržať ustanovenia §47 a §49 zákona č. 364/2004 Z. z. o vodách v znení neskorších predpisov.
- Žiadame investora, aby mechanizmy použité pri výstavbe boli v bezporuchovom stave, aby nedochádzalo k ohrozeniu kvality vody únikom ropných látok.

- V prípade záberu pozemku vo vlastníctve SR v správe SVP, š.p. požadujeme doriešiť osobitnou žiadosťou majetkoprávny vzťah s našim odborom správy majetku na OZ Košice najneskôr ku dňu kolaudačného konania.

*Východoslovenská distribučná, a. s., vyjadrenie č. 21095/2020 zo dňa 17.12.2020:*

- Upozorňujeme Vás, že v záujmovej oblasti vyznačenej v zaslaných mypových podkladoch sa nachádzajú nadzemné NN, VN (do 35kV) rozvody a elektrická stanica (trafostanica – TS), ktoré si môžete lokalizovať na mieste.
- Upozornenie na ochranné pásma v zmysle §43 zákona 251/2012 Z.z.:
  - Na ochranu zariadení sústavy sa zriaďujú ochranné pásma. Ochranné pásmo je priestor v bezprostrednej blízkosti zariadenia sústavy, ktorý je určený na zabezpečenie spoľahlivej a plynulej prevádzky a na zabezpečenie ochrany života a zdravia osôb a majetku.
  - Ochranné pásmo vonkajšieho nadzemného elektrického vedenia je vymedzené zvislými rovinami po oboch stranách vedenia vo vodorovnej vzdialenosti meranej kolmo na vedenie od krajného vodiča. Vzdialenosť obidvoch rovín od krajných vodičov je pri napätí od 1 kV do 35 kV vrátane
    - **pre vodiče bez izolácie 10 m**; v súvislých lesných priesekoch 7 m,
    - pre vodiče so základnou izoláciou 4m; v súvislých lesných priesekoch 2 m,
    - pre zavesené káblové vedenie 1 m,
  - V ochrannom pásme vonkajšieho nadzemného elektrického vedenia a pod elektrickým vedením je okrem prípadov podľa odseku 14 zakázané
    - zriaďovať stavby, konštrukcie a skládky,
    - vysádzať a pestovať trvalé porasty s výškou presahujúcou 3 m,
    - vysádzať a pestovať trvalé porasty s výškou presahujúcou 3m vo vzdialenosti do 2m od krajného vodiča vzdušného vedenia s jednoduchou izoláciou,
    - uskladňovať ľahko horľavé alebo výbušné látky,
    - vykonávať činnosti ohrozujúce bezpečnosť osôb a majetku,
    - vykonávať činnosti ohrozujúce elektrické vedenie a bezpečnosť a spoľahlivosť prevádzky sústavy.
  - Vysádzať a pestovať trvalé porasty s výškou presahujúcou 3 m vo vzdialenosti presahujúcej 5 m od krajného vodiča vzdušného vedenia možno len vtedy, ak je zabezpečené, že tieto porasty pri páde nemôžu poškodiť vodiče vzdušného vedenia.
  - Vlastník nehnuteľnosti je povinný umožniť prevádzkovateľovi vonkajšieho nadzemného elektrického vedenia prístup a príjazd k vedeniu a na ten účel umožniť prevádzkovateľovi vonkajšieho nadzemného elektrického vedenia udržiavať priestor pod vedením a voľný pruh pozemkov (bezlesie) so šírkou 4 m po oboch stranách vonkajšieho nadzemného elektrického vedenia. Táto vzdialenosť sa vymedzuje od dotyku kolmice spustenej od krajného vodiča nadzemného elektrického vedenia na vodorovnú rovinu ukotvenia podperného bodu.
  - V prípade zemných prác v blízkosti nadzemného vedenia žiadame, aby nebola porušená stabilita podperných bodov a taktiež aby nebola porušená uzemňovacia sústava elektrického vedenia. Pri prácach v blízkosti vedenia žiadame dodržať bezpečné vzdialenosti podľa platných STN.
  - Ochranné pásmo elektrickej stanice
    - Vonkajšieho vyhotovenia s napätím 110 kV a viac je vymedzené zvislými rovinami , ktoré su vedené vo vodorovnej vzdialenosti 10 m kolmo na oplotenie alebo na hranicu objektu elektrickej stanice,
    - **Vonkajšieho vyhotovenia s napätím do 110 kV** je vymedzené zvislými rovinami , ktoré su vedené vo vodorovnej vzdialenosti 10 m kolmo na oplotenie alebo na hranicu objektu elektrickej stanice,
    - S vnútorným vyhotovením je vymedzené oplotením alebo obostavanou hranicou objektu elektrickej stanice, pričom musí byť zabezpečený prístup do elektrickej stanice na výmenu technologických zariadení
  - V ochrannom pásme elektrickej stanice vymedzenej v odseku 9 písm. a) a b) je zakázané vykonávať činnosti, pri ktorých je ohrozená bezpečnosť osôb, majetku a spoľahlivosť a bezpečnosť prevádzky elektrickej stanice.

- Ďalej Vás upozorňujeme, že môže dôjsť k styku s elektroenergetickými zariadeniami, ktoré nie sú v majetku VSD, a.s., prostredníctvom ktorých sú napájaní odberatelia elektrickej energie. Ich priebehy neevidujeme.
- **V prípade stavieb, na ochranu ktorých sa zavádzajú ochranné pásma podľa osobitných predpisov žiadame, aby bol rešpektovaný rozsah ochranného pásma novovzniknutej stavby voči existujúcim častiam regionálnej distribučnej sústavy prevádzkovateľa VSD, a.s. V prípade nedodržania tejto požiadavky si bude VSD, a.s. uplatňovať všetky škody a zvýšené náklady, ktoré jej pri výkone povolenej činnosti vzniknú z titulu, že sa jej stavby a zariadenia dostali do ochranného pásma novovzniknutej stavby.**
- Za správnosť a úplnosť technickej dokumentácie a za jej realizovateľnosť je zodpovedný projektant.
- K umiestneniu stavby „Budovanie protipovodňových opatrení v obci Nižná Jedľová“, podľa predloženej projektovej dokumentácie nemáme z hľadiska záujmov a pôsobnosti našej spoločnosti výhrady, ak budú dodržané naše vyššie uvedené podmienky.

Slovak Telekom, a.s., vyjadrenie č. 6612035739 zo dňa 20.12.2020

- Nedôjde do styku

SPP - distribúcia, a. s., vyjadrenie č. TD/NS/0897/2020/Uh zo dňa 22.12.2020:

- Pred realizáciou zemných prác a/alebo pred začatím vykonávania iných činností je stavebník povinný požiadať SPP-D o vytyčenie existujúcich plynárenských zariadení prostredníctvom online formuláru zverejneného na webovom sídle SPP-D,
- v záujme predchádzania poškodeniam plynárenských zariadení, ohrozeniu ich prevádzky a/alebo prevádzky distribučnej siete, SPP-D vykonáva vytyčovanie plynárenských zariadení do rozsahu 100 m bezplatne,
- Stavebník je povinný **oznámiť začatie prác** v ochrannom pásme plynárenských zariadení prostredníctvom online formuláru zverejneného na webovom sídle SPP-D najneskôr 3 pracovné dni pred zahájením plánovaných prác. V prípade neoznámenej začatia prác upozorňujeme, že SPP-D môže podať podnet na Slovenskú obchodnú inšpekciu (SOI), ktorá je oprávnená za porušenie povinnosti v ochrannom a/alebo bezpečnostnom pásme plynárenského zariadenia uložiť podľa ustanovení Zákona o energetike pokutu vo výške 300,- € až 150 000,- €
- Stavebník je povinný zabezpečiť prístupnosť plynárenských zariadení počas realizácie stavby z dôvodu potreby prevádzkovania plynárenských zariadení, najmä výkonu kontroly prevádzky, údržby a výkonu odborných prehliadok a odborných skúšok opráv, rekonštrukcie (obnovy) plynárenských zariadení,
- Stavebník je povinný umožniť zástupcovi SPP-D vstup na stavenisko a výkon kontroly realizácie činností v ochrannom pásme plynárenských zariadení,
- stavebník je povinný realizovať zemné práce vo vzdialenosti menšej ako 1,00 m na každú stranu od obrysu nízkotlakého (ďalej ako „NTL“) plynovodu a stredotlakého (ďalej ako „STL“) plynovodu a vo vzdialenosti menšej ako 1,50 m od obrysu vysokotlakého (ďalej ako „VTL“) plynovodu, až po predchádzajúcom vytyčení týchto plynárenských zariadení, a to výhradne ručne, bez použitia strojových mechanizmov, so zvýšenou opatrnosťou, za dodržania STN 73 3050, a to pokiaľ sa jedná o výkopové, ako aj bezvýkopové technológie,
- pred realizáciou akýchkoľvek prác vo vzdialenosti menšej ako 1,00 m na každú stranu od obrysu NTL plynovodu a STL plynovodu a vo vzdialenosti menšej ako 1,50 m od obrysu VTL plynovodu, iným spôsobom ako ručne, je stavebník povinný v mieste križovania s plynárenským zariadením (a ak ku križovaniu nedochádza, v mieste priblíženia k plynárenskému zariadeniu) obnažiť plynárenské zariadenie ručne kopanou kontrolnou sondou pre overenie priestorového uloženia plynárenského zariadenia a taktiež overenie priebehu trasy vrtacieho (resp. pretláčacieho) zariadenia, pričom technické parametre uvedenej sondy sú neoddeliteľnou prílohou tohto stanoviska,
- v prípade, ak zemné práce vo vzdialenosti menšej ako 1,00 m na každú stranu od obrysu NTL plynovodu a STL plynovodu nie je možné realizovať výhradne ručne alebo bezvýkopovou metódou s ručne kopanými kontrolnými sondami, stavebník je povinný predložiť SPP-D realizačnú projektovú dokumentáciu a vopred požiadať o stanovenie podmienok na vykonávanie takýchto prác,
- vykonávanie zemných prác bezvýkopovou metódou bez ručne kopaných kontrolných sond vo vzdialenosti menšej ako 1,50 m od obrysu VTL plynovodu je zakázané,

- ak pri zemných prácach dôjde k odkrytiu plynárenského zariadenia, stavebník je povinný kontaktovať pred zasypaním výkopu zástupcu SPP-D na vykonanie kontroly stavu obnaženého plynárenského zariadenia, podsypu a obsypu plynovodu a uloženia výstražnej fólie; výsledok kontroly bude zaznamenaný do stavebného denníka,
- prístup k akýmkoľvek technologickým zariadeniam PPP-D nie je povolený a manipulácia s nimi je prísne zakázaná, pokiaľ sa na tieto práce nevzťahuje vydané povolenie prevádzkovateľa,
- stavebník je povinný zabezpečiť odkryté plynovody, káble, ostatné inžinierske siete počas celej doby ich odkrytia proti poškodeniu,
- stavebník nesmie bez súhlasu SPP-D nad trasou plynovodu realizovať také terénne úpravy, ktoré by zmenili jeho doterajšie krytie a hĺbku uloženia, v prípade zmeny úrovne terénu požadujeme všetky zariadenia a poklopy plynárenských zariadení osadiť do novej úrovne terénu,
- každé poškodenie zariadenia SPP-D, vrátane poškodenia izolácie potrubia, musí byť ihneď ohlásené SPP-D na tel. č. 0850 111 727, nedodržanie tejto povinnosti môže viesť k vážnemu ohrozeniu života, zdravia a majetku verejnosti,
- upozorňujeme, že SPP-D môže pri všetkých prípadoch poškodenia plynárenských zariadení podať podnet na Slovenskú obchodnú inšpekciu (SOI), ktorá je oprávnená za porušenie povinnosti v ochrannom a/alebo bezpečnostnom pásme plynárenského zariadenia uložiť podľa ustanovení Zákona o energetike pokutu vo výške 300,- € až 150 000,- €, poškodením plynárenského zariadenia môže dôjsť aj k spáchaniu trestného činu všeobecného ohrozenia podľa § 284 a § 285, prípadne trestného činu poškodzovania a ohrozovania prevádzky všeobecne prospešného zariadenia podľa § 286, alebo § 288 zákona č. 300/2005 Z. z. Trestný zákon,
- stavebník je povinný pri realizácii stavby dodržiavať ustanovenia Zákona o energetike, Stavebného zákona a iných všeobecne záväzných právnych predpisov, ako aj podmienky uvedené v Zápise z vytyčenia plynárenských zariadení a taktiež ustanovenia Technických pravidiel pre plyn (TPP) najmä TPP 702 01, TPP 702 02,
- stavebník je povinný rešpektovať a zohľadniť existenciu plynárenských zariadení a/alebo ich ochranných a/alebo bezpečnostných pásiem,
- stavebník je povinný pri súbehu a križovaní navrhovaných vedení s existujúcimi plynárenskými zariadeniami dodržať minimálne odstupové vzdialenosti v zmysle STN 73 6005 a TPP 906 01,
- v zmysle § 79 Zákona o energetike stavebník nesmie bez súhlasu prevádzkovateľa distribučnej siete v ochrannom pásme plynárenských zariadení vykonávať činnosti ako ani umiestňovať stavby, kontrolné šachty, trvalé porasty a pod ,
- v zmysle §80 Zákona o energetike stavebník nesmie bez súhlasu prevádzkovateľa distribučnej siete v bezpečnostnom pásme plynárenských zariadení umiestňovať stavby.
- **Žiadame žľaby realizovať s rozoberateľných prefabrikátov, dodržať doterajšie krytie plynovodov a prípojok.**
- **V žiadnom prípade nie je dovolené žľaby, priekopy nad osou plynovodu realizovať so súvislého liateho betónu.**

#### **- vyhradenie podrobnejších podkladov a projektovej dokumentácie:**

Stavba podlieha vydaniu vodoprávneho povolenia príslušným orgánom štátnej vodnej správy v zmysle zákona 364/2004 Z.z. o vodách a o zmene zákona SNR č. 372/1990 Zb o priestupkoch v znení neskorších predpisov (vodný zákon). V zmysle §5 ods. 1 zákona č. 525/2003 Z.z. o štátnej správe starostlivosti o ŽP a v nadväznosti na §2 ods.3 a §3 ods.1 písm. e) zákona č. 180/2013 Z.z. o organizácii miestnej štátnej správy v spojitosti s § 61 písm. a) a §71 ods. 1 vodného zákona je miestne a vecne príslušný správny orgán pre vydanie povolenia na osobitné užívanie vôd (§21 ods.1 písm. d) vodného zákona) a povolenia na uskutočnenie vodnej stavby (§26 ods.1 vodného zákona) Okresný úrad Svidník, odbor starostlivosti o životné prostredie.

Okrem náležitostí uvedených v §8 vyhl. Č. 453/2000 Z.z. predloží stavebník k žiadosti o stavebné povolenie projektovú dokumentáciu stavby v dvoch vyhotoveniach v rozsahu stanovenom v §9 ods. 1 cit. vyhlášky.

Projektovú dokumentáciu stavby je potrebné pred podaním žiadosti o stavebné povolenie prerokovať s dotknutými organizáciami v rozsahu, v ktorom sa ich to dotýka a ako to vyplýva z ich stanovísk uplatnených v územnom konaní.

- **Rozhodnutie o námietkach účastníkov konania:** bez námietok.

**Toto rozhodnutie platí v zmysle §40 ods. 1 stavebného zákona dva roky odo dňa nadobudnutia právoplatnosti. Nestradí však platnosť, ak v tejto lehote bude podaná žiadosť o stavebné povolenie v súlade s týmto rozhodnutím.**

### **O d ô v o d n e n i e :**

Obec Nižná Jedľová podala dňa 04.11.2020 obci Nižný Orлік, ako príslušnému stavebnému úradu pre obec Nižná Jedľová, určenej Krajským stavebným úradom Prešov, návrh na vydanie územného rozhodnutia o umiestnení stavby „Budovanie protipovodňových opatrení v obci Nižná Jedľová“ na pozemkoch SO 01 (C-KN 237, 137, 136, 135, 201/1, 210/1, E-KN 616, 618) SO 02 (C-KN 2/1, 157, 6/2, 6/1, 7, 201/3, 201/1, 210/1, E-KN 573, 10, 616, 618) a SO 03 (C-KN 208/1, 460, 207/1, E-KN 617) v katastrálnom území obce Nižná Jedľová podľa predloženej projektovej dokumentácie.

Podkladom pre vydanie rozhodnutia boli:

- projektová dokumentácia stavby vypracovaná v 11/2020, autorizovanou stavebnou inžinierkou Doc. Ing. Martina Zelenáková, PhD., Čs. armády 19, Košice, č.p. 6277\*12
- Vyjadrenie OÚ Svidník – Pozemkový a lesný odbor, vyjadrenie č. č.2022/002325-002 zo dňa 09.05.2022 a stanovisko č. 2022/000107-006 zo dňa 03.03.2022
- Písomné súhlasy s realizáciou stavby všetkých vlastníkov predmetných nehnuteľností
- Vyjadrenie OÚ OSŽP Svidník - orgán štátnej správy starostlivosti o životné prostredie, vyjadrenie č. 2020/005526-002 zo dňa 08.12.2020
- Vyjadrenie OÚ OSŽP Svidník - orgán štátnej vodnej správy, vyjadrenie č. 2020/005448-002 zo dňa 04.12.2020
- Vyjadrenie OÚ OSŽP Svidník - orgán štátnej správy odpadového hospodárstva, vyjadrenie č. 2020/005449-002 zo dňa 8.12.2020
- Vyjadrenie SÚC PSK, vyjadrenie č. 2020/158-002 zo dňa 1.12.2020
- Vyjadrenie OÚ Svidník – odbor cestnej dopravy a pozemných komunikácií, vyjadrenie č. 2020/005478-002 zo dňa 09.12.2020
- Vyjadrenie SVP, š. p. – Správa povodia Bodrogu, vyjadrenie č. CS SVP OZ KE 3/2021/41 zo dňa 19.1.2021
- Vyjadrenie Východoslovenská distribučná, a. s., vyjadrenie č. 21095/2020 zo dňa 17.12.2020
- Vyjadrenie Slovak Telekom, a.s., vyjadrenie č. 6612035739 zo dňa 20.12.2020
- Vyjadrenie SPP-D, a.s., vyjadrenie č. TD/NS/0897/2020/Uh zo dňa 22.12.2020

Na základe toho spoločný obecný úrad Nižný Orлік so sídlom vo Svidníku, poverený výkonom stavebnej správy ako stavebný úrad pre obec Nižná Jedľová, oznámil podľa §36 stavebného zákona dňa 26.11.2020 začatie územného konania známym účastníkom konania a dotknutým orgánom štátnej správy oznámením pod číslom 172/2020 - 309 a súčasne nariadil ústne pojednávanie s miestnou obhliadkou na deň 14.12.2020 so stretnutím na obecnom úrade v Nižnej Jedľovej. Z priebehu ústneho pojednávania bola vyhotovená zápisnica. Po doplnení návrhu na začatie územného konania a vysporiadania vlastníckych vzťahov riešených pozemkov, obec Nižný Orлік dňa 21.03.2022 opakovane oznámila ústne jednanie všetkým známym účastníkom konania a dotknutým orgánom štátnej správy. Ostaným účastníkom konania bolo konanie oznámené verejnou vyhláškou zverejnenou dňa 22.03.2022 po dobu 15 dní na úradnej tabuli a web stránke obce. V súlade s ustanovením §33 ods.2 správneho poriadku dal stavebný úrad zároveň týmto listom možnosť oboznámiť a vyjadriť sa ku podkladom rozhodnutia, k spôsobu ich zistenia, prípadne navrhnúť ich doplnenie s poučením, že na neskoršie podané pripomienky a námietky nebude príslušný stavebný úrad prihliadať.



Z priebehu ústneho pojednávania zo dňa 25.04.2022 bola vyhotovená zápisnica, ktorá bola prečítaná a v zmysle dodržania podmienok záväzných vyjadrení účastníkov dotknutých orgánov k projektu a realizácii stavby, podpísaná prítomnými účastníkmi konania.

Stavebný úrad posúdil návrh na umiestnenie stavby podľa §37 stavebného zákona a zistil, že jej umiestnenie zodpovedá hľadiskám starostlivosti o životné prostredie, resp. že týmto hľadiskám neodporuje, ani životné prostredie neohrozuje. Umiestnenie vyhovuje aj všeobecným technickým požiadavkám na výstavbu podľa §43d a §47 stavebného zákona č.50/1976 Zb. v znení neskorších predpisov. Stanoviská účastníkov konania, dotknutých orgánov štátnej správy a zainteresovaných organizácií boli skoordinované a zahrnuté do podmienok tohto rozhodnutia.

Stavebný úrad v priebehu územného konania nezistil dôvody, ktoré by bránili vydaniu územného rozhodnutia, preto toto rozhodnutie vydal a rozhodol tak, ako je uvedené v jeho výrokovej časti.

### **Poučenie:**

Podľa §54 zákona č. 71/1967 Zb. o správnom konaní proti tomuto rozhodnutiu sa možno odvolať v lehote 15 dní odo dňa doručenie rozhodnutia podaním na obec Nižný Orlík. Toto rozhodnutie je preskúmateľné súdom po vyčerpaní riadnych opravných prostriedkov.

**Juraj Petný**  
starosta obce Nižný Orlík

#### **Doručí sa:**

1. Obec Nižná Jedľová
2. Doc. Ing. Martina Zeleňáková, PhD., Čs. armády 19, Košice 040 01
3. Gréckokatolícka cirkev, farnosť Nižná Jedľová

#### **Ostatným účastníkom konania formou verejnej vyhlášky**

#### **Na vedomie:**

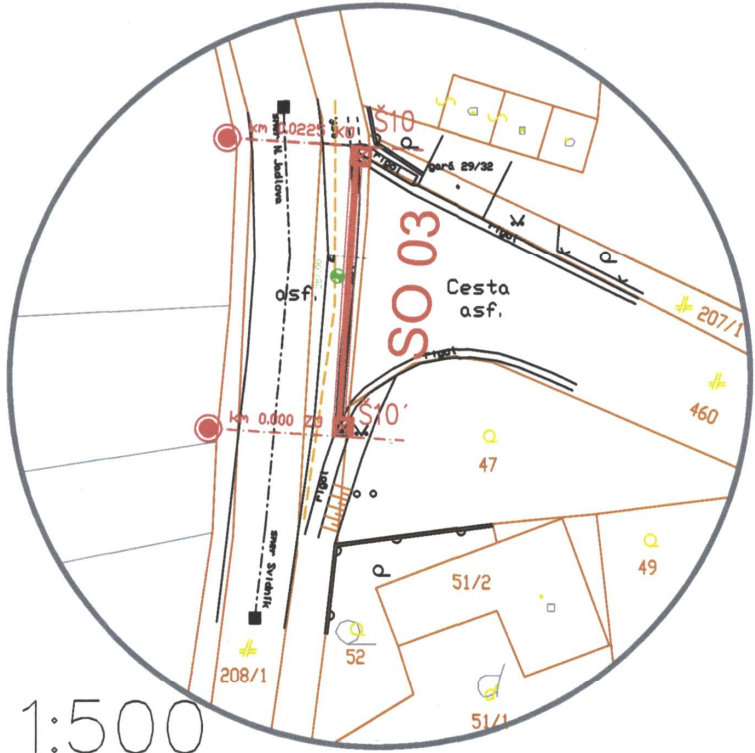
4. Okresný úrad Svidník, odbor starostlivosti o životné prostredie
5. Okresný úrad Svidník, odbor cestnej dopravy a PK
6. SaÚ ciest PSK, Jesenná 14, Prešov 080 05
7. SVP, š.p. OZ Košice, Ďumbierská 14, Košice 040 01
8. VSD, a.s. Mlynská 31, Košice 042 91
9. SPP-D, a.s., Mlynské nivy 44/b, Bratislava 825 11
10. VVS, a.s. Košice, Závod Svidník, Stropkovská 643/79, Svidník
11. Slovak Telekom, a.s., Bajkalská 28, Bratislava 817 62

**Toto rozhodnutie má povahu verejnej vyhlášky podľa ust. § 42 ods. 2 stavebného zákona. Rozhodnutie sa v súlade s ust. § 26 zákona č. 71/1967 Zb. o správnom konaní (správny poriadok) v znení neskorších predpisov doručuje účastníkom konania verejnou vyhláškou vyvesením na úradnej tabuli a webstránke obce po dobu 15 dní spôsobom v mieste obvyklým. Posledný deň tejto lehoty je dňom doručenia.**

Vyvesené dňa:

Zvesené dňa:

S  
Okr  
Obc  
Kat

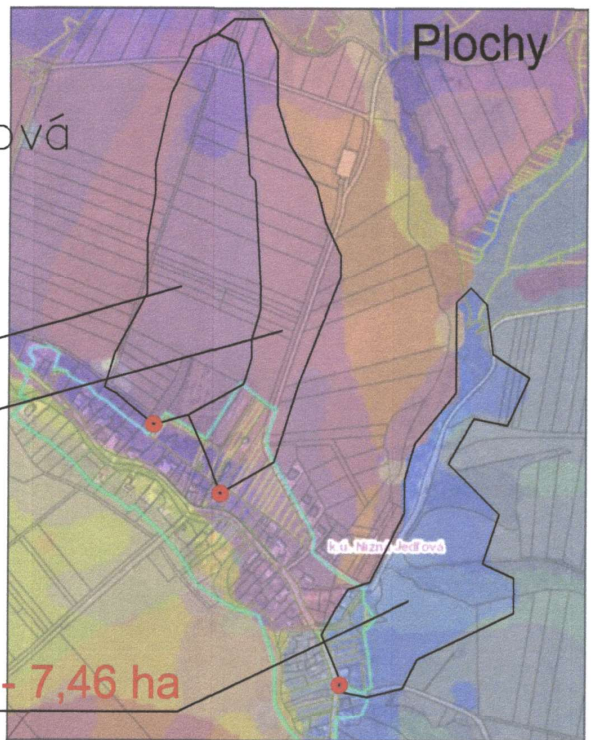


1:500

± 0,000 = 284,00 m n. m.

# C A L E 1 : 1000

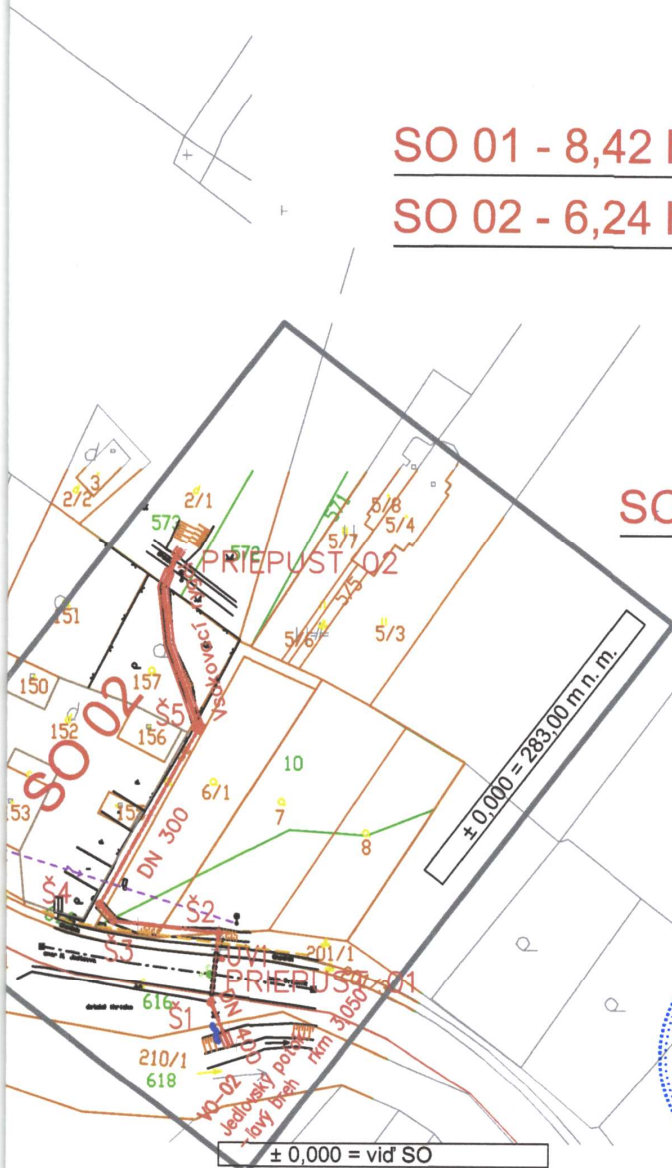
es: Svidník  
 ec: Nižná Jedľová  
 astrálne územie: Nižná Jedľová



SO 01 - 8,42 ha

SO 02 - 6,24 ha

SO 03 - 7,46 ha



ZODPOVEDNÝ PROJEKTANT:	VYPRACOVAL:	doc. Ing. Martina Zelenáková, PhD. Československej armády 19, Košice – mestská časť Staré Mesto, 04001 IČO: 50120786	
doc. Ing. Martina ZELENÁKOVÁ PhD.	Ing. Rastislav FIJKO, PhD.	FORMÁT	2xA4
OKRES: Svidník		DÁTUM	11/2020
INVESTOR: Obec Nižná Jedľová	KATASTRÁLNE ÚZEMIE: Nižná Jedľová	STUPEŇ	DSP
STAVBA:	<b>Budovanie protipovodňových opatrení v obci Nižná Jedľová</b>	ARCH.ČÍSLO	07-012020
OBJEKT:		MIERKA:	ČÍS. VÝKRESU
OBSAH:	<b>Situácia v katastrálnej mape</b>	M=1:1000 M=1:500	<b>D</b>

